




**Objaśnienia**

-  Zasięg oddziaływania zamierzonego korzystania z wód
-  Planowane obiekty wraz z zasięgiem oddziaływania
-  221 Działki inwestycyjne

1	02-2020	Wydanie zmienione rysunku.
0	12-2019	Wydanie pierwotne rysunku.
Nr rew.	Data	Opis zmian

Investor:  
Państwowe Gospodarstwo Leśne  
Lasy Państwowe Nadleśnictwo Żmigród  
ul. Parkowa 4a  
55-140 Żmigród

Biuro projektowe:  
Instytut OZE Sp. z o. o.  
ul. Skrajna 41A, 25-650 Kielce

Investycja (Projekt nr SW732):  
"Zwiększenie wykorzystania zasobów wodnych poprzez adaptację istniejących systemów melioracyjnych do pełnienia funkcji retencyjnych oraz niwelowanie ich negatywnego oddziaływania na ekosystemy leśne na terenie Leśnego Kompleksu Promocyjnego Lasy Doliny Baryczy"

Imię i nazwisko	Branża, nr upr.	Podpis
Projektant:		
mgr inż. Urszula Sewerynowicz	hydrotechniczna SWK/0058/PBH/17	
Sprawdzający:		
mgr inż. Anita Banaś	hydrotechniczna SWK/0079/PBH/19	
Asystenci Projektanta:		

mgr inż. Sylvia Kaczmarczyk		
mgr inż. Ewa Woś		

Nazwa rysunku:

Zasieg oddziaływania zamierzonego korzystania z wód oraz zasieg planowanych do wykonania urządzeń wodnych obiekty nr: 732.11.7-a, 732.11.13, 732.11.26, 732.11.27A, 732.11.28A, 732.11.31, 732.11.39, 732.11.40, 732.11.44, 732.11.46, 732.11.47, 732.11.48, 732.11.49, 732.11.50, 732.11.51, 732.11.52, 732.11.53, 732.11.54, 732.11.55, 732.11.56, 732.11.57, 732.11.58, 732.11.59, 732.11.60, 732.11.61, 732.11.62, 732.11.63, 732.11.64, 732.11.65, 732.11.66, 732.11.67, 732.11.68, 732.11.69, 732.11.70, 732.11.71, 732.11.72, 732.11.73, 732.11.74, 732.11.75, 732.11.76, 732.11.77, 732.11.78, 732.11.79, 732.11.80, 732.11.81, 732.11.82, 732.11.83, 732.11.84, 732.11.85, 732.11.86, 732.11.87, 732.11.88, 732.11.89, 732.11.90, 732.11.91, 732.11.92, 732.11.93, 732.11.94, 732.11.95, 732.11.96, 732.11.97, 732.11.98, 732.11.99, 732.11.100, 732.11.101, 732.11.102, 732.11.103, 732.11.104, 732.11.105, 732.11.106, 732.11.107, 732.11.108, 732.11.109, 732.11.110, 732.11.111, 732.11.112, 732.11.113, 732.11.114, 732.11.115, 732.11.116, 732.11.117, 732.11.118, 732.11.119, 732.11.120, 732.11.121, 732.11.122, 732.11.123, 732.11.124, 732.11.125, 732.11.126, 732.11.127, 732.11.128, 732.11.129, 732.11.130, 732.11.131, 732.11.132, 732.11.133, 732.11.134, 732.11.135, 732.11.136, 732.11.137, 732.11.138, 732.11.139, 732.11.140, 732.11.141, 732.11.142, 732.11.143, 732.11.144, 732.11.145, 732.11.146, 732.11.147, 732.11.148, 732.11.149, 732.11.150, 732.11.151, 732.11.152, 732.11.153, 732.11.154, 732.11.155, 732.11.156, 732.11.157, 732.11.158, 732.11.159, 732.11.160, 732.11.161, 732.11.162, 732.11.163, 732.11.164, 732.11.165, 732.11.166, 732.11.167, 732.11.168, 732.11.169, 732.11.170, 732.11.171, 732.11.172, 732.11.173, 732.11.174, 732.11.175, 732.11.176, 732.11.177, 732.11.178, 732.11.179, 732.11.180, 732.11.181, 732.11.182, 732.11.183, 732.11.184, 732.11.185, 732.11.186, 732.11.187, 732.11.188, 732.11.189, 732.11.190, 732.11.191, 732.11.192, 732.11.193, 732.11.194, 732.11.195, 732.11.196, 732.11.197, 732.11.198, 732.11.199, 732.11.200, 732.11.201, 732.11.202, 732.11.203, 732.11.204, 732.11.205, 732.11.206, 732.11.207, 732.11.208, 732.11.209, 732.11.210, 732.11.211, 732.11.212, 732.11.213, 732.11.214, 732.11.215, 732.11.216, 732.11.217, 732.11.218, 732.11.219, 732.11.220, 732.11.221, 732.11.222, 732.11.223, 732.11.224, 732.11.225, 732.11.226, 732.11.227, 732.11.228, 732.11.229, 732.11.230, 732.11.231, 732.11.232, 732.11.233, 732.11.234, 732.11.235, 732.11.236, 732.11.237, 732.11.238, 732.11.239, 732.11.240, 732.11.241, 732.11.242, 732.11.243, 732.11.244, 732.11.245, 732.11.246, 732.11.247, 732.11.248, 732.11.249, 732.11.250, 732.11.251, 732.11.252, 732.11.253, 732.11.254, 732.11.255, 732.11.256, 732.11.257, 732.11.258, 732.11.259, 732.11.260, 732.11.261, 732.11.262, 732.11.263, 732.11.264, 732.11.265, 732.11.266, 732.11.267, 732.11.268, 732.11.269, 732.11.270, 732.11.271, 732.11.272, 732.11.273, 732.11.274, 732.11.275, 732.11.276, 732.11.277, 732.11.278, 732.11.279, 732.11.280, 732.11.281, 732.11.282, 732.11.283, 732.11.284, 732.11.285, 732.11.286, 732.11.287, 732.11.288, 732.11.289, 732.11.290, 732.11.291, 732.11.292, 732.11.293, 732.11.294, 732.11.295, 732.11.296, 732.11.297, 732.11.298, 732.11.299, 732.11.300, 732.11.301, 732.11.302, 732.11.303, 732.11.304, 732.11.305, 732.11.306, 732.11.307, 732.11.308, 732.11.309, 732.11.310, 732.11.311, 732.11.312, 732.11.313, 732.11.314, 732.11.315, 732.11.316, 732.11.317, 732.11.318, 732.11.319, 732.11.320, 732.11.321, 732.11.322, 732.11.323, 732.11.324, 732.11.325, 732.11.326, 732.11.327, 732.11.328, 732.11.329, 732.11.330, 732.11.331, 732.11.332, 732.11.333, 732.11.334, 732.11.335, 732.11.336, 732.11.337, 732.11.338, 732.11.339, 732.11.340, 732.11.341, 732.11.342, 732.11.343, 732.11.344, 732.11.345, 732.11.346, 732.11.347, 732.11.348, 732.11.349, 732.11.350, 732.11.351, 732.11.352, 732.11.353, 732.11.354, 732.11.355, 732.11.356, 732.11.357, 732.11.358, 732.11.359, 732.11.360, 732.11.361, 732.11.362, 732.11.363, 732.11.364, 732.11.365, 732.11.366, 732.11.367, 732.11.368, 732.11.369, 732.11.370, 732.11.371, 732.11.372, 73

Stadium: Operat wodnoprawny		Branża: hydrotechniczna		Nr rysunku: OW-H-1.M9	
Skala: 1:5000		Data: 12-2019		Format: A1	
				Str:	